

Ďáblice v územním plánu Prahy: Další desítky let vedle skládky?



O. s. Pro Ďáblice

Se skládkou nebo bez?

Praha připravuje nový územní plán, který předurčí vývoj města na příštích nejméně 15 let. Současně se schvalují „celoměstsky významné změny“ současného plánu. Výsledná podoba obou dokumentů rozhodne mimo jiné o tom, zda bude skládka komunálních odpadů v Ďáblicích uzavřena podle původního plánu k roku 2012, nebo zda bude rozšířena a bude se na ní skládkovat další desetiletí. Územní plán může svými připomínkami ovlivnit také veřejnost

Vyjádřete se i Vy!

Negativní vlivy vznikající při provozování skládky odpadů společnosti A.S.A. na území Ďáblíc mohou být natolik závažné (zvýšená prašnost, nákladní doprava, možný výskyt nebezpečných a jedovatých látek a další zdravotní rizika, za situace, kdy chybí nezpochybnitelné monitorování ovzduší atd.), že o dalším prodloužení skládkování musejí rozhodnout občané, na které tyto negativní vlivy dopadají.

Jak je skládka vyznačena v územním plánu?

Koncept nového územního plánu:

Obsahuje 2 varianty řešení: se skládkou a bez ní. O tom, která varianta bude přijata, rozhodnou vyjádření státních orgánů, městských částí a také množství připomínek veřejnosti.

Celoměstsky významné změny územního plánu:

Podstatou projednávané změny je rozšíření skládky o další etapu a její další provozování. Žádné varianty zpracovány nejsou.

30 let života se stále rostoucí skládkou: nekonečný příběh?







VÝSLEDKEM téměř dvacetiletého provozu skládky Ďáblice, který má být podle platných povolení ukončen v roce 2012, bude hora, v jejíchž útrokách se po desítky a stovky let bude rozkládat více než 5 milionů tun odpadu. Vršení gigantické haldy odpadu na místě, kde bývala orná půda nejvyšší kvality, v těsné blízkosti prameniště Mratínského potoka a na dohled od Ďáblických domů, významně zhoršuje kvalitu životního prostředí a snižuje hodnotu nemovitostí v městské části. Dlouhodobé soužití s miliony tun odpadu může negativně ovlivňovat prostředí a zdraví každého z občanů i v budoucnu.

HORA ODPADU není jediným zdrojem znečištění prostředí v Ďáblicích. Lidé zde trpí hlukem a dýchají znečištěný vzduch, jehož zdrojem je výpadovka Cínovecká. Již dnes dochází ke kumulaci mnoha negativních vlivů a v blízké budoucnosti přibudou vlivy další: Pražský silniční okruh, který bude přes Ďáblice propojen s vnitřním Městským okruhem, má sestávat nejen z komunikace dálničního typu, intenzivně využívané evropskými automobilovými dopravci, ale také z mimoúrovňového křížení, svými parametry největšího v České republice.




POKRAČOVÁNÍ skládkování po roce 2012 nepotřebují nejen Ďáblice, ale obejde se bez něj i Praha. Rozšíření skládky o III. etapu by způsobilo prodloužení doby skládkování o 10 až 15 let. Rozšíření je v rozporu s Plánem odpadového hospodářství hl. m. Prahy a s programovým prohlášením Rady hl. m. Prahy pro volební

období 2006 – 2010. Skládkování je vedle spalování nejhorší možný způsob likvidace odpadu, který představuje značnou zátěž pro životní prostředí. V dnešní době se v různých zemích světa prosazují moderní přístupy, jako např. koncept „zero waste – nulového odpadu“, podpora maximální míry recyklace apod.

Víte, že:

-  již 16 let se do Ďáblic vozí odpad z celé Prahy a ze Středočeského kraje?
-  „divoká“ skládka v Dolních Chabrech by se po rozšíření ěáblické skládky přiblížila na 700 metrů?
-  skládka ěáblice je nyní vzdálena od obytné zástavby ěáblic 400 metrů a po rozšíření by se přiblížila i k zástavbě v Dolních Chabrech?
-  několik set tisíc nákladních aut přijíždí ročně na skládku ěáblice pouhých 200 metrů od nejbližší zástavby ěáblic – a po roce 2012 by to bylo ještě blíže?
-  největší silniční křižovatka v ěesku má být umístěna vedle skládky ěáblice, v proluce mezi Březiněvsi, kde se spojí Městský okruh s Pražským okruhem a kudy bude projíždět transevropská nákladní doprava?
-  nad ěáblicemi přelétávají letadla ze všech pražských letišť (Ruzyně, Letňany, Kbely) i z blízkých Vodochod?

Jak se vyjádřit?

-  K novému územnímu plánu se může vyjádřit kterýkoliv občan zasláním písemných připomínek magistrátu, a to do 8. prosince.
-  Majitelé dotčených nemovitostí mohou podat „námitku“, která má větší váhu než pouhá připomínka.
-  „Námitku“ může jménem skupiny nejmeně 200 občanů podat také „zástupce veřejnosti“. Pokud se připojíte k hromadným námitkám, může zastupovat i Vás.

Hlasujte v místním referendu!

ANO v místním referendu, které se koná 6. listopadu 2009, znamená závazek Městské části ěáblice aktivně vystupovat v projednávání změn územního plánu a konceptu nového územního tak, aby nedošlo k rozšíření skládky. Hlasovat mohou občané městské části Praha – ěáblice starší 18 let.

Kde je územní plán dostupný?

Platný územní plán i návrh nového jsou dostupné v Informačním centru rozvoje hlavního města Prahy (Jungmannova 29, Praha 1, tel. 236 002 954, e-mail: uppraha@urm.mepnet.cz). Dokumenty má k dispozici také úřad městské části.

Dokumenty je možné najít také na internetu:
Platný územní plán: <http://magistrat.praha-mesto.cz/Uzemni-planovani-a-rozvoj>
Návrh nového územního plánu: <http://uppraha.cz/>

Hledejte více informací:

<http://www.osprodablice.cz/>
<http://mestaprozivot.arnika.org>

Občanské sdružení pro ěáblice
Na blatech 243/7
182 00 Praha 8 – ěáblice
telefon: 603 213 745
e-mail: dohnalova.tana@seznam.cz

Arnika – Centrum pro podporu občanů
Chlumova 17, 130 00 Praha 3
telefon + fax: 222 781 471
e-mail: cepo@arnika.org

Kampaň na ochranu životního prostředí v Praze podpořil grant Islandu, Lichtenštejska a Norska v rámci Finančního mechanismu EHP a Norského finančního mechanismu prostřednictvím NROS, a MŽP ěR. Dárci neodpovídají za obsah tiskovin.

norway grants

eea grants
Island Technestaín noruay

NROS nadace rozvoje občanské společnosti

Ministerstvo životního prostředí
ěeské republiky